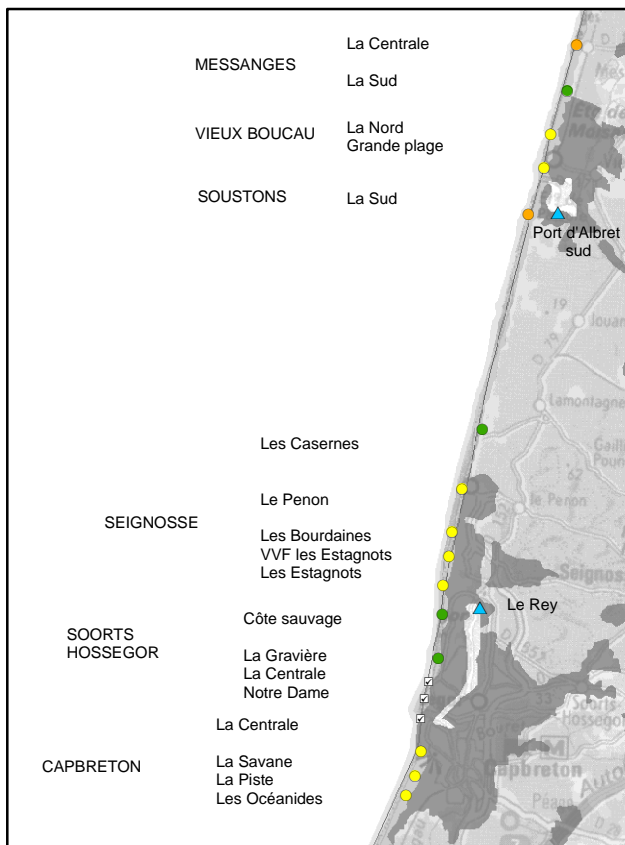


Schéma Plans Plages Littoral Aquitain

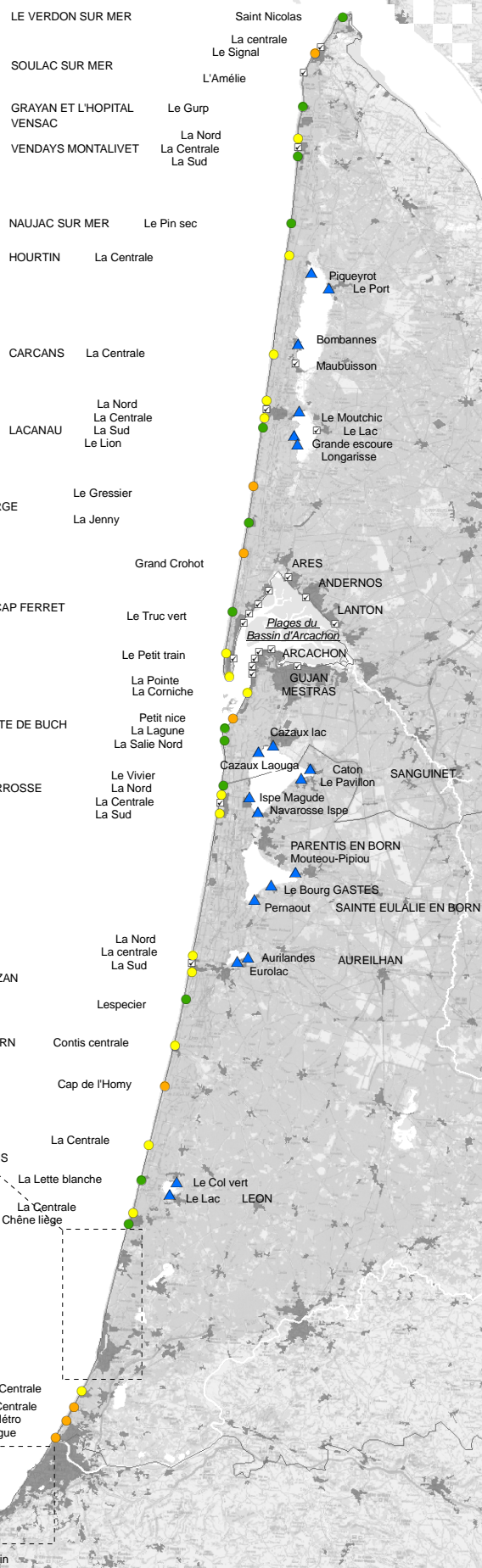
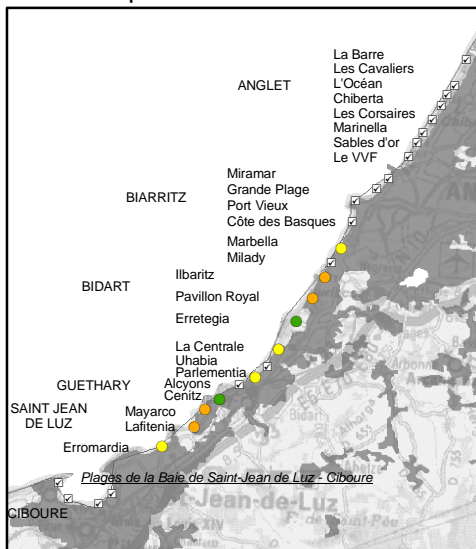
Projet 2030

- CARCANS Nom de la commune
- Cenitz Nom de la plage
- Plages du ... Forte densité de plages urbaines
- Type de plage
- Plages urbaines
- Plan plage accueil loisir
- Plan plage accueil nature
- Plan plage nature
- ▲ Plan plage lacustre

Côte Sud Landes



Côte Basque



sources: étude schéma plan plage littoral aquitain - maîtrise d'ouvrage GIP Littoral Aquitain
maîtrise d'oeuvre: ONF, CEMAGREF, ICABE - fonds cartographiques: corine land cover 2006, bd carthage IGN - réalisation juillet 2010